

ҚР АШМ ОРМАН ЖӘНЕ АҢШЫЛЫҚ ШАРУАШЫЛЫҒЫ КОМИТЕТІ  
ҚАРҚАРАЛЫ МЕМЛЕКЕТТІК ҰЛТТЫҚ ТАБИҒИ ПАРКІ



## **«Шайтанкөл көлінің аңыздары»**

ТУРИСТІК МАРШРУТЫНЫҢ

# **ПАСПОРТЫ**

«КЕЛІСІЛДІ»

Қарағанды облысының  
Орман және аңшылық  
шаруашылығы аумақтық  
инспекциясының бастығы

Бербер А.П.   
«16» 03 2012 ж.



«БЕКІТЕМІН»

ҚР АШМ Орман және аңшылық  
шаруашылығы комитетінің  
төрағасы

Нысанбаев Е.   
«5» сәуір 2012 ж.



## ТУРИСТІК МАРШРУТТЫҢ ПАСПОРТЫ

- ЕҚТА-ң атауы:** Қарқаралы мемлекеттік ұлттық табиғи паркі
- Соқпақтың атауы:** «Шайтанкөл көлінің аңыздары»
- Соқпақтың жіктемесі:**
  - орналасу түрі бойынша: *аралас (жаяу жүріс, автомобильді)*
  - қолданыс уақыты бойынша: *маусымдық*
  - ұйымдастыру нысаны бойынша: *топтық, дара.*
- Негізгі географиялық пункттерінің атаулары:** ҚМҰТП – Шайтанкөл көлі
- Ұзақтығы** 7 шақырым, **уақыт ұзақтығы** аялдамаларды ескере отырып 3 сағат.
- Маршруттың жұмыс істеу мерзімі:** сәуір айының 15-нен қараша айының 1-не дейін.
- Топтағы адамдардың ең көп саны:** 15 адам, шектеу қорық аймағының жерімен шекаралас туристтік-рекреациялық аймақпен маршруттық соқпағы өтуімен байланысты экскурсиялық топтардың лимиті аптасына – 7 топтар.
- Ішкі экскурсиялық маусымның түрлі кезеңі бойынша жол берілетін рекреациялық жүктемелер:** маршруттағы жануарлар популяциясы мен өсімдіктер қауымдастығына жылма-жыл көктемгі-күзгі кезеңдерде мониторингілер жүргізілуіне байланысты туристтік топтардың шектелуі.
- Экскурсия ұйымдастырушысыз соқпақта жүру мүмкіндігі:** маршрут соқпағының таулы жерлермен өтуіне байланысты, соқпақты экскурсия ұйымдастырушысыз гидсіз өтуге тиым салынады.
- Маршруттағы тәртіптің ерекше ережелері:** маршрут соқпағында тиым салынатыны: табиғи археологиялық, тарихи-мәдени ескерткіштерді шекаралық белгілерді, кіші архитектуралық нысандарды, құмырсқа илеулерін жойып, зақымдауларға, тас беттеріне бояумен жазуға, су жылғаларында кір жуатын химиялық ұнтақтарымен кір жууға болмайды. Тұрмыстық қалдықтарды қоқыс жәшіктеріне жиыстыру. Тәртіптің жалпы ережелеріне қосымша: соқпақтан шығып кетпеу, маршруттың аумағынан табиғи кешендердің элементтерін (жануарларды, өсімдіктерді, тастарды және т.б.) тыс жерге шығаруға тиым салынады.
- Қауіпсіздік шаралары.**

Туристтер маршрут бойынша жүріп өту кезінде қауіпсіздік шараларын сақтаулары қажет:

Туристтер маршрут бойынша жүріп өту кезінде қауіпсіздік шараларын сақтаулары қажет:

- Соқпақтан шықпау;
- Гид-жолсерігінің нұсқауларын ұстану
- Біқшамды аяқ киім кию.




## 12. Маршрутта жүру жоспары

р/с	Маршрутының учаскелері		Ұзақтығы, км	Қозғалыс уақыты	Аялдау уақыты	Тамашалап – көру алаңының, суретке түсіру пунктерінің №
		дейін				
1	ҚМҰТП	Шайтанкөл көлі	7	2 сағат 20 минут	40 минут	1
	<b>Барлығы</b>		<b>7</b>	<b>3 сағат</b>		

(маршрут бойынша қозғалыстың ұзақтығы радиалды көлікпен шығуларды есепке ала отырып келтірілген)

13. **Маршруттың схемасы/типографикалық баспа картасы мен маршрут белгіленген масштабы 1:200 000 кем болмайтын схемаларды желімдеп жапсыруға жол беріледі:** Қосымшада тіркелген.

## 14. Шартты белгілері:

-  Маршруттың желісі
-  Шайтанкөл
-  ҚМҰТП-нің кеңсесі

## 15. Маршруттың қысқаша сипаттамасы.

Маршрут ҚМҰТП кеңсесінен басталады, Қарқаралы қаласының шетімен өтіп, бұдан әрі платина жағалауымен жалғасып өтеді. Платинадан маршруттық соқпағы орман алқабымен созыла жатыр. Бірнеше тұстан соқпақ Қарқаралы өзенінің арнасымен қиылысады. Шайтанкөл көліне (теңіз деңгейінен биіктігі 1200 м) көтерілер алдында 10 минут аялдама. Қысқа демалыстан соң, туристердің тобы тауға көтеріледі. Көтерілу көлбеуі шамамен 30-35 градус, биіктігінен етегіне дейін 500 метр. Ұшар биігінде Шайтанкөл көлі орналасқан.

16. **Маршрут бойынша және қарау алаңдарында қарау объектілерінің қысқаша сипаттамасы.** №1-ші көрсету объектісі: Шайтанкөл көлі теңіз деңгейінен 1200 метр биіктікте орналасқан Қарқаралы орман-тоғай оазисіндегі таулы су қоймаларының бірі. Ұзындығы – 60 метр, ені – 40 метр кішігірім көл. Сопақша пішінді, биіктігі шамамен 10 метрдей гранитті жартастармен қоршалған. Тереңдігі белгісіз, жылма-жыл судың деңгейі төмендемейді; жер асты суларымен, сонымен қатар атмосфералық ылғалдарымен қоректенеді. Қыс айларында қатпайды. Табиғи ескерткіш болып табылады.

17. **Маршруттың күрделі учаскелерінің қысқаша сипаттамасы.** Маршруттың линиясы бойынша күрделі учаскелері жоқ.

18. **Мүмкін апаттық құбылыстар мен олар байқалған кездегі топтың іс-қимылы.** Табиғи апаттардың (өрттердің) пайда болуы тәуекелділігі болған жағдайларда топтар

Туристік жабдықтарға, киімдерге, аяқ киімдерге, тәртіппен және басқаларына қатысты ұсынымдар енгізіледі. Маусымға сәйкес экипировка, аяқ-киім ықшамды болуы қажет (аяқ-киім – кроссовка немесе спорттық бәтеңке) болғаны жөн. Гид-жолсерігінің нұсқауларын ұстану.

*Сіздер Қарқаралы мемлекеттік ұлттық табиғи паркінің аумағында тұрсыздар. «Табиғат - адам» қарым-қатынасы көпті керек етпейді, ұқыпты қарым-қатынасты, ойластырылған өзіне-өзі шектеу қоя білу, орманда жүріп тұру ережелерін сақтау. Ұлттық парктің ормандарында болудың барлық ережелерін сақтау, Сіздің, жақсы демалып тынығуыңыздың кепілі.*

#### **20. Маршрутты абаттандыру.**

**Таңбалану:** 7 жолсілтемелер.


Тұрақтар, паналау орындары, соқпақты абаттандыру: аялдама орындары үстелдер мен сәкілермен, қоқыс жиыстырылатын жәшіктерімен жабдықталған. Бұлақтар абаттандырылған, ақпараттық тақталар орнатылған. Маршрут тастан түмбілерімен таңбаланған. Маусым бойы 3 рет маршруттың мониторингісі жүргізіліп, ақпараттық тақталар жаңартылып, жол көрсету белгілері қойылып маршруттың күтімдері жүргізіледі.

**21. Мемлекеттік ұлттық табиғи паркінің ғылыми-техникалық кеңесінің 7 қыркүйек 2010 ж №4 шешімі.** Соқпақты әзірлеуге және ресімдеуге жауаптылар – туризм және рекреация мамандары – Г.Мухтарова, Д.Туганбаева.

#### **22. Паспорт 2012 жылы 3 данада жасалды.**



**Қарқаралы МҰТП директорының м.а.**

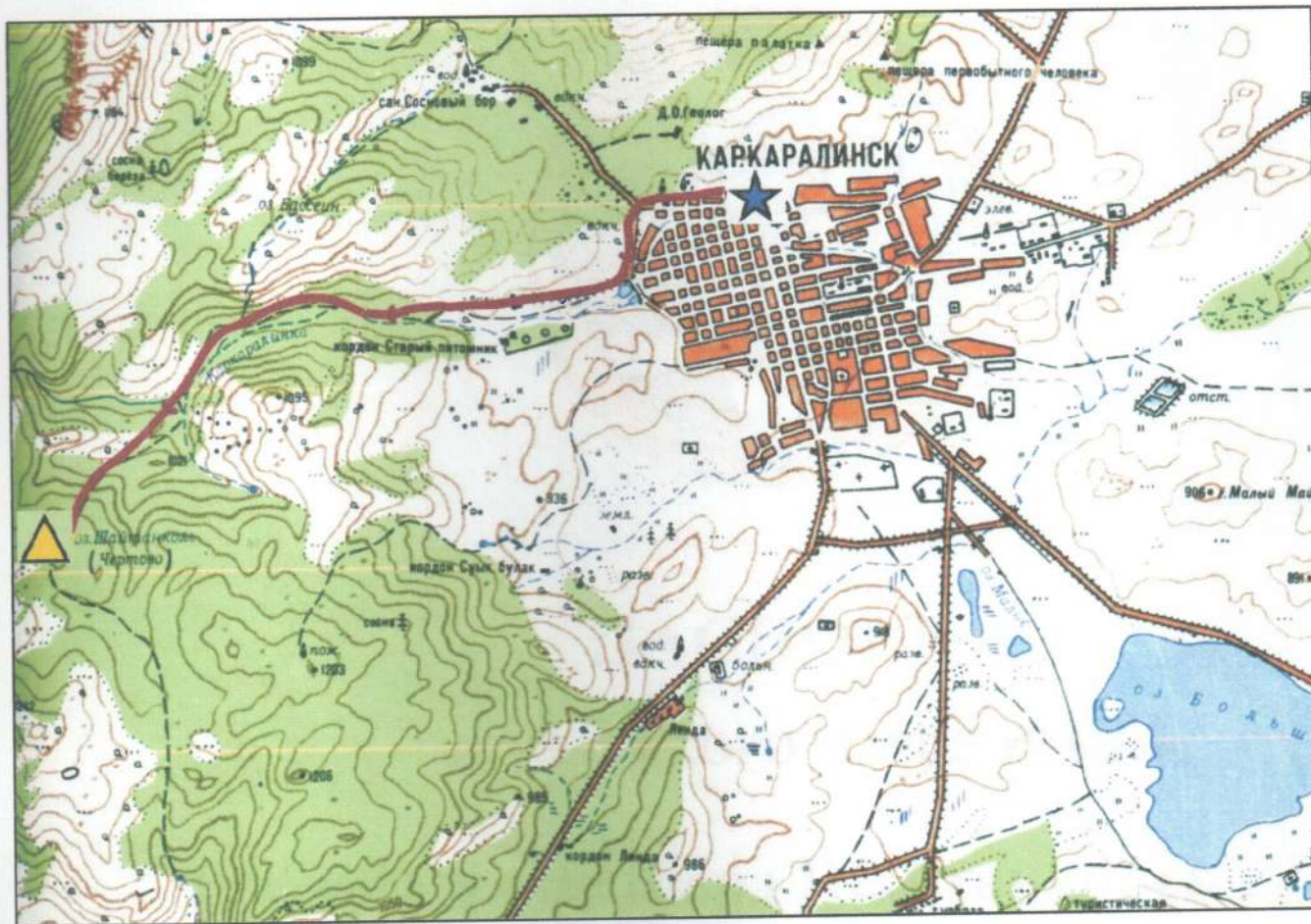
  
Жұмашев А.Ж.

КОЛЫ

**«Шайтанкөл көлінің аңыздары»  
туристік маршрутының калькуляциясы**

1	Экскурсоводтық қызметі	650тн
2	Нұсқаушы-жолбасшысының қызметі	400 тн
4	Транспорттық қызметтер	1 сағ. – 800тн*3сағ=2400тн
5	Кәсіби фото түсірілімдерді жүргізу	800 тн
7	Кәсіби бейнетүсірілімдерді жүргізу	3200 тн
10	Буклеттер	150 тн*15 адам = 2250 тн
11	Ұлттық парктің аумағында туристік соқпақтарды, бивуак алаңдарын пайдалану жөніндегі қызметтер	150 тн * 15 адам = 2250 тн
	<b>Барлығы</b>	<b>11950 тн (15 адамға) 1 адамға – 11950 тн /15 адам =796,7 тн x 30% (239,1 тн) =796,7 + 239,1 ≈1036 тн</b>

«Шайтанкөл көлінің аңыздары»  
туристік маршрутының  
карта-схемасы



→ Маршруттың желісі

▲ Шайтанкөл көлі

★ ҚМҰТТІ-нің кеңсесі

КОМИТЕТ ЛЕСНОГО И ОХОТНИЧЬЕГО ХОЗЯЙСТВА МСХ РК  
КАРКАРАЛИНСКИЙ ГОСУДАРСТВЕННЫЙ НАЦИОНАЛЬНЫЙ ПРИРОДНЫЙ ПАРК




**ПАСПОРТ**  
**ТУРИСТСКОГО МАРШРУТА**  
**«Легенды озера Шайтанколь»**

КАРКАРАЛИНСК – 2012 год

«СОГЛАСОВАНО»

Начальник инспекции Карагандинской ОТИ  
лесного и охотничьего хозяйства

Бербер А.П. 

« 16 » 03 2012 г.



«УТВЕРЖДАЮ»

Председатель Комитета лесного  
и охотничьего хозяйства МСХ РК  
Нысанбаев Е. 

« 5 » апреля 2012 г.



## ПАСПОРТ ТУРИСТСКОГО МАРШРУТА

1. **Наименование ООПТ:** Каркаралинский государственный национальный природный парк

2. **Название маршрута:** «*Легенды озера Шайтанколь*»

3. **Классификация маршрута:**

1) по виду перемещения: *комбинированный (пешеходный, автомобильный);*

2) по времени действия: *сезонный;*

3) по форме организации: *групповой, индивидуальный;*

4. **Наименование основных географических пунктов:** КГНПП – озеро Шайтанколь

5. **Протяженность** 7 км, **продолжительность** 3 часа **учитывая остановки.**

6. **Сроки функционирования маршрута:** с 15 апреля по 1 ноября.

7. **Максимальное количество человек в группе:** 15 человек, ограничение связано с прохождением ветки маршрута по ограниченной туристско – рекреационной зоне, вдоль границы с заповедной зоной. Лимит экскурсионных групп в неделю – 7 групп.

8. **Допустимые рекреационные нагрузки по различным периодам внутри экскурсионного сезона:** ограничение количества групп туристов в весенне-осенний период в связи с проведением ежегодного мониторинга за популяцией животных и растительных сообществ на маршруте.

9. **Возможность прохождения тропы без экскурсовода:** В связи с прохождением ветки маршрута по горной местности прохождение тропы без сопровождения гида-проводника запрещено.

10. **Особые правила поведения на тропе:** на ветке маршрута запрещается: уничтожение, повреждение памятников природы, археологии, истории и культуры, граничных знаков, малых архитектурных форм, муравейников; нанесение на камни самовольных надписей, знаков; категорически запрещается пользоваться моющими средствами на ручье; бытовые отходы складывать в мусоросборники. В дополнение к общим правилам поведения в данной ООПТ: не сходить с тропы, не выносить с территории маршрута элементы природного комплекса (животные, растения, камни и т.д.)

### 11. Меры безопасности.

При следовании туристов по маршруту необходимо соблюдать меры предосторожности:

- Не сходить с тропы;
- Строго следовать указаниям гида – проводника;
- Надевать удобную одежду, обувь на сплошной подошве.


### 12. План прохождения маршрута



п/п	Участки маршрута		Протяженность , км	Время движения	Время остановок	№ смотровой площадки
	от	до				
1.	КГНПП	Озеро Шайтанколь	7 км	2 часа 20 мин	40 мин	1
	<b>Итого</b>		<b>7 км</b>	<b>3 часа</b>		

13. Схема маршрута (допускается вклейка типографских изданных карт и схем масштабом не менее 1:200000 с обозначением маршрута): прилагается

14. Условные обозначения:



15. Краткая характеристика (описание) маршрута: Маршрут начинается от конторы КГНПП, проходит по окраине г. Каркаралинска, далее следует вдоль платины. От платины нитка маршрута тянется по лесному массиву. В нескольких местах нитка маршрута пересекает реку Каркаралинка. Перед поднятием на озеро Шайтанколь (1200 метров над уровнем моря) остановка 10 мин. После отдыха группа туристов поднимается в гору. Крутизна подъема примерно 30 – 35 градусов, расстояние от подножия до вершины – 500 метров. На вершине горы располагается озеро Шайтанколь.

16. Краткое описание объектов осмотра маршруту и на смотровых (обзорных) площадках:

Объект показа №1: Озеро «Шайтанколь», один из горных водоемов Каркаралинского горно-лесного оазиса, расположено на высоте 1200 метров над уровнем моря. Небольшое озеро - 60 метров в длину, 40 метров в ширину. Имеет почти овальную форму, окружено гранитными скалами высотой до 10 метров. Глубина неизвестна, но уровень воды ежегодно не уменьшается, подпитывается подземными водами, а также атмосферными осадками. Зимой замерзает. Является памятником природы.

17. Краткое описание сложных участков маршрута: По линии маршрута сложных участков нет.

18. Возможные стихийные явления и действия группы при их возникновении.

При риске возникновения стихийных бедствий (пожар) группа не выпускается на маршрут. Гиды применяют мобильные станции. При грозовых явлениях группа строго соблюдает инструкции проводника.

19. Рекомендации для текста информационного листка к путевке.

*Вносятся рекомендации, касающиеся туристского снаряжения, одежды, обуви, поведения и т.д.* В соответствии с сезоном экипировка, одежда должна быть удобной, обувь на сплошной подошве (желательно кроссовки, либо спортивные ботинки) соблюдение внутреннего режима ООПТ, следование указаниям гида - проводника. Вы находитесь на территории Каркаралинского государственного национального природного парка. Взаимоотношение «Природа – человек» требует немногого:

бережного отношения, продуманного самоограничения, соблюдения правил передвижения по лесному массиву. Залог Вашего хорошего отдыха в соблюдении всех правил пребывания в лесах национального парка.

**20. Благоустройство маршрута:**

Маркировка: 7 указателей (на крупных развилках и вблизи объектов показа).

Места стоянок, укрытий, благоустройство тропы (маршрута): Места остановок обустроены столами, лавками, мусоросборниками. Благоустроен родник, установлены информационные щиты. Маршрут промаркирован каменными тумбами, стрелками, на местах стоянок проведены мероприятия по антивандальному благоустройству мест отдыха. За сезон 3 раза проводится мониторинг маршрута с проведением мероприятий по установке новых указателей, проверки информационных указателей, обновлению информации в них.

**21. Решение научно-технического совета государственного природного парка от 7 сентября 2010 года за № 4.**

Ответственный за разработку тропы и оформление паспорта

Специалист по рекреации и туризму Мухтарова Г.М., Туганбаева Д.С.

**22. Паспорт составлен в 2012 году в 3 экз.**



**И.о.директора Каркаралинского ГНПП**

подпись

Жумашев А.Ж.

Калькуляция на туристский маршрут  
«Легенды озера Шайтанколь»

Услуга транспорта 1 час - 800тг.

Услуга гида-экскурсовода 1 день - 650 тг.

Услуга инспектора-проводника 1 день - 400тг.

Услуги по использованию туристических маршрутов 1 день – 150тг.

Буклет 1шт. – 150тг.

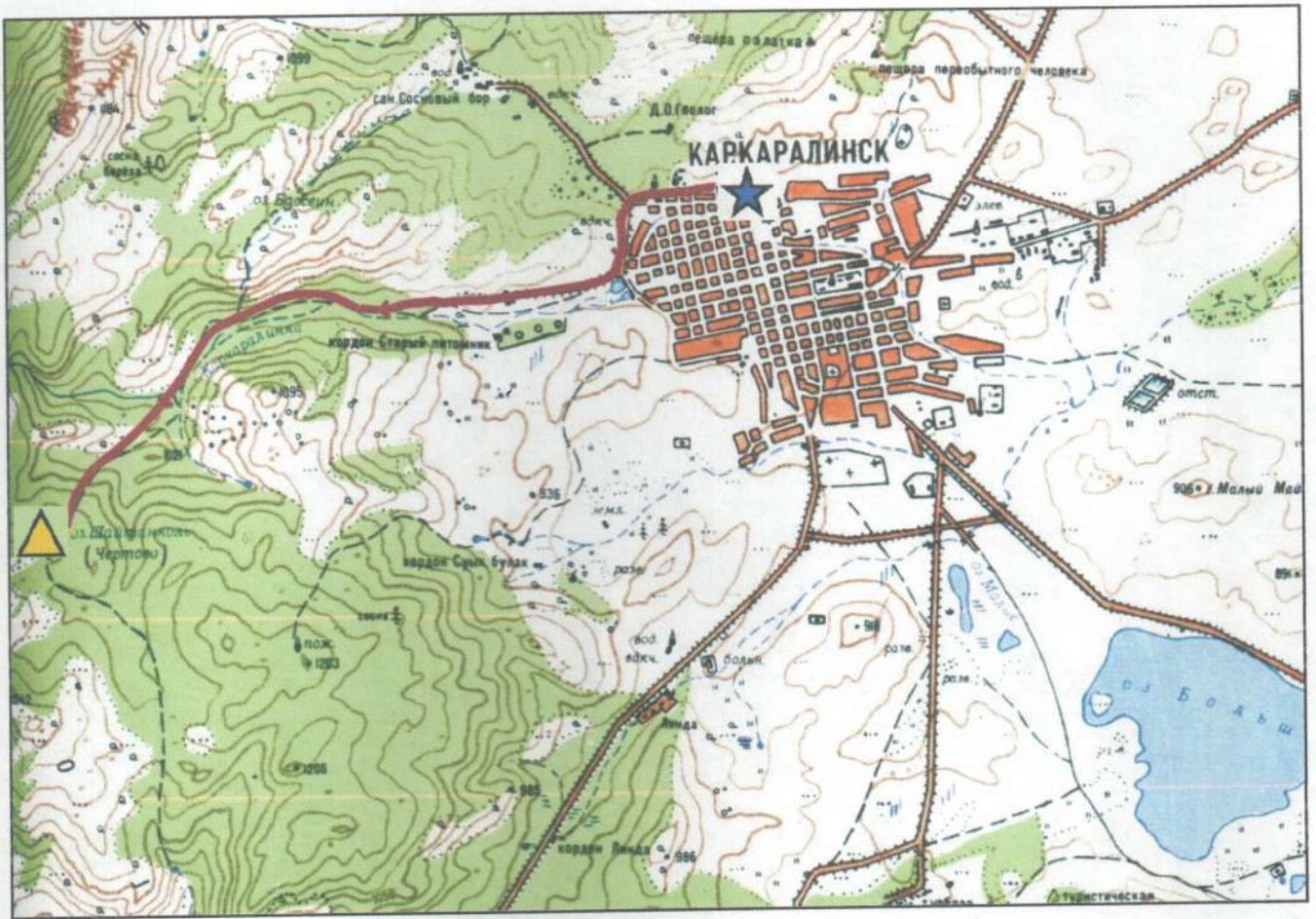
Проведение проф. фотосъёмки – 800тг.

Проведение проф. кино – видеосъёмки - 3200тг.


Итого: 10350тг.

Стоимость экскурсии одного человека:  $10350 \text{ тг.} : 15 \text{ чел.} = 690 \text{ тг.} \times 30\% (207 \text{ тг.}) = 690 \text{ тг.} + 345 \text{ тг.} = 897 \text{ тг.}$

Карта - схема туристского маршрута  
«Легенды озера Шайтанколь»



 Линия маршрута

 Озеро Шайтанколь

 Контора КГНПП