

ҚР АШМ ОРМАН ЖӘНЕ АҢШЫЛЫҚ ШАРУАШЫЛЫҒЫ КОМИТЕТІ  
ҚАРҚАРАЛЫ МЕМЛЕКЕТТІК ҰЛТТЫҚ ТАБИҒИ ПАРКІ



## **«Қарқаралының інжу-маржандары»**

ТУРИСТІК МАРШРУТЫНЫҢ

## **ПАСПОРТЫ**

ҚАРҚАРАЛЫ – 2012

«КЕЛІСІЛДІ»

Қарағанды облысының  
Орман және аңшылық  
шаруашылығы аумақтық  
инспекциясының бастығы  
Бербер А.П.

«16» 03 2012 ж.



«БЕКІТЕМІН»

ҚР АШМ Орман және аңшылық  
шаруашылығы комитетінің  
төрағасы  
Нысанбаев Е.

«5» сәуір 2012 ж.



## ТУРИСТТІК МАРШРУТТЫҢ ПАСПОРТЫ

- ЕҚТА-н атауы:** Қарқаралы мемлекеттік ұлттық табиғи паркі
- Соқпақтың атауы:** «Қарқаралының інжу-маржандары»
- Маршруттың жіктемесі:**
  - орналасу түрі бойынша: *аралас (жаяу жүріс, автомобильді)*
  - қолданыс уақыты бойынша: *маусымдық*
  - ұйымдастыру нысаны бойынша: *топтық.*
- Негізгі географиялық пункттерінің атаулары:** ҚМҰТП – «Үлкен көл» - Болпан шатқалы – Кент тауларындағы шахталары
- Ұзақтығы 50 шақырым, уақыт ұзақтығы аядамаларды ескере отырып 3 сағат.**
- Маршруттың жұмыс істеу мерзімі:** сәуір айының 15-нен қараша айының 1-не дейін.
- Топтағы адамдардың ең көп саны:** 10 адам, шектеу қорық аймағының жерімен шекаралас туристтік-рекреациялық аймақпен маршруттық соқпағы өтуімен байланысты экскурсиялық топтардың лимиті аптасына – 5 топтар.
- Ішкі экскурсиялық маусымның түрлі кезеңі бойынша жол берілетін рекреациялық жүктемелер:** маршруттағы жануарлар популяциясы мен өсімдіктер қауымдастығына жылма-жыл көктемгі-күзгі кезеңдерде мониторингілер жүргізілуіне байланысты туристтік топтардың шектелуі.
- Экскурсия ұйымдастырушысыз соқпақта жүру мүмкіндігі:** маршрут соқпағының таулы жерлермен өтуіне байланысты соқпақты экскурсия ұйымдастырушысыз гидсіз өтуіне тиым салынады.
- Маршруттағы тәртіптің ерекше ережелері:** маршрут соқпағында тиым салынатыны: табиғи, археологиялық, тарихи-мәдени ескерткіштерді, шекаралық белгілерді, кіші архитектуралық нысандарды, құмырсқа илеулерін жойып, зақымдауларға, тас беттеріне бояумен жазуға, су жылғаларында кір жуатын химиялық ұнтақтарымен кір жууға болмайды. Тұрмыстық қалдықтарды қоқыс жәшіктеріне жиыстыру. Тәртіптің жалпы ережелеріне қосымша: соқпақтан шығып кетпеу, маршруттың аумағынан табиғи кешендердің элементтерін (жануарларды, өсімдіктерді, тастарды және т.б.) тыс жерге шығаруға тиым салынады.
- Қауіпсіздік шаралары.**

Туристер маршрут бойынша жүріп өту кезінде қауіпсіздік шараларын сақтаулары қажет:

- Соқпақтан шықпау;
- Гид-жолсерігінің нұсқауларын ұстану
- Бқшамды аяқ-киім кию.




## 12. Маршрутта жүру жоспары

р/с	Маршруттың учаскелері		Ұзақтығы, км	Қозғалыс уақыты	Аялдау уақыты	Тамашалап – көру алаңының, суретке түсіру пунктерінің №
		дейін				
1	ҚМҰТП	Үлкен көл	5	10 минут	5 мин	1
2	Үлкен көл	Болпан алқабы	44	1 сағат	5 мин	2
3	Болпан алқабы	Шахталар Болпан алқабы	2,5	1 сағат	40 мин	3
	<b>Барлығы</b>		<b>50</b>	3 сағат		

(маршрут бойынша қозғалыстың ұзақтығы радиалды көлікпен шығуларды есепке ала отырып келтірілген)

13. Маршруттың схемасы/типографикалық баспа картасы мен маршрут белгіленген масштабы 1:200 000 кем болмайтын схемаларды желімдеп жапсыруға жол беріледі: Қосымшада берілген.

## 14. Шартты белгілері:

-  Қарқаралы МҰТП-нің кеңсесі
-  Шахталар
-  Маршруттың желісі

## 15. Маршруттың қысқаша сипаттамасы.

Маршрут ҚМҰТП кеңсесінен басталып Қарқаралы қаласы арқылы өтіп Үлкен көлге алып келеді. Үлкен көлден маршруттың соқпағы сары-далалы алқаптармен жүріп отырып Болпан кордонына жетеді. Кордоннан шыққан топтар дала жолымен жүріп отырып теңіз деңгейінен 1118 метр биіктік тауда орналасқан шахталарға жетеді. Соқпақ ескі жолмен жүріп өтеді. Оның ұзындығы шамамен 1500 метрді құрайды. Шахталарға көтеріле берісте, Кент тауларының кең панорамалық көрінісін тамашалайды. Әулиетас және тау жақпартастарынан түзілген архитектуралар көз қызықтырады. Келесі шахта 160 метр жерде шамамен теңіз деңгейінен 1117 метр биіктікте орналасқан. Үшінші объект 1118 метр биіктікте орналасқан, екінші шахтадан 30 метрдей жерде.

## 16. Маршрут бойынша және қарау алаңдарында қарау объектілерінің қысқаша сипаттамасы.

№1. Үлкен көлі объектісі, Ұлттық парктің аумағындағы ең ірі су қоймасы, тереңдігі 3 метр, аланы шамамен 6 га.

№2-ші объект: Болпан шатқалы, Кент тауларының жалпы панорамасы.

№4-ші объект: 2-ші шахта теңіз деңгейінен 1117 метр биіктікте орналасқан. Таулы шыңдағы 3230 см шұңғыла. Шахта екі қабатты. Бірінші қабатында 2-таралымы бар. Коридорының биіктігі орташа есеппен 180 см. Екінші қабат 1500 см биіктікте орналасқан. Коридордың ұзындығы шамамен 400 см, биіктігі 1500 см.

№5-ші объект теңіз деңгейінен 1118 метр биіктікте орналасқан шахта. Коридордың ұзындығы шамамен 800 см, биіктігі 160-170 см. Крест пішінінде екі таралымы бар. Сол тарамы – 300 см, оң тарамы – 350 см.

17. **Маршруттың күрделі учаскелерінің қысқаша сипаттамасы.** Маршруттың линиясы бойынша күрделі учаскелері жоқ.

18. **Мүмкін апаттық құбылыстар мен олар байқалған кездегі топтың іс-қимылы.** Табиғи апаттардың (өрттердің) пайда болуы тәуекелділігі болған жағдайларда, топтар маршруттарға шығарылмайды. Найзағайлар кезінде топ мүшелері жол серігінің нұсқауламаларын қатаң сақтанады.

19. **Жолдамаға ақпараттық парақшаның мәтіні үшін ұсыныстар.**

Туристік жабдықтарға, киімдерге, аяқ киімдерге, маршруттағы тәртіппен және басқаларына ұсыныстар енгізіледі. Маусымға сәйкес экипировка, аяқ-киім ықшамды болуы қажет (аяқ-киім – кроссовка немесе спорттық бәтеңке) болғаны жөн. Гид-жолсерігінің нұсқауларын ұстану.

*Сіздер Қарқаралы мемлекеттік ұлттық табиғи паркінің аумағында тұрсыздар. «Табиғат - адам» қарым-қатынасы көпті керек етпейді, ұқыпты қарым-қатынасты, ойластырылған өзіне-өзі шектеу қоя білу, орманда жүріп тұру ережелерін сақтау. Ұлттық парктің ормандарында болудың барлық ережелерін сақтау, Сіздің, жақсы демалып тынығуыңыздың кепілі.*

20. **Маршрутты абаттандыру.**

**Таңбалану:** 7 жолсілтемелер.

Тұрақтар, паналау орындары, соқпақты абаттандыру: аялдама орындары үстелдер мен сәкілермен, қоқыс жиыстырылатын жәшіктерімен жабдықталған. Бұлақтар абаттандырылған, ақпараттық тақталар орнатылған. Маршрут тас түмбілерімен таңбаланған. Маусым бойы 3 рет маршруттың мониторингісі жүргізіліп, ақпараттық тақталар жаңартылып, жол көрсету белгілері қойылып маршруттың күтімдері жүргізіледі.

21. **Мемлекеттік ұлттық табиғи паркінің ғылыми-техникалық кеңесінің 7 қыркүйек 2010 ж №4 шешімі.** Соқпақты әзірлеуге және ресімдеуге жауаптылар – туризм және рекреация мамандары – Г.Мухтарова, Д.Туганбаева.

22. **Паспорт 2012 жылы 3 данада жасалды.**



Қарқаралы МУТП директордың м.а.

Жұмашев А.Ж.

КОЛЫ

«Қарқаралының інжу-маржандары» туристік маршрутының калькуляциясы

1	Экскурсоводтық қызметі	650тн
2	Нұсқаушы-жолбасшысының қызметі	400 тн
4	Транспорттық қызметтер	1 сағ. – 800тн*5сағ=4000тн
5	Кәсіби фото түсірілімдерді жүргізу	800 тн
7	Кәсіби бейнетүсірілімдерді жүргізу	3200 тн
10	Буклеттер	150 тн*10 адам = 1500 тн
11	Ұлттық парктің аумағында туристік соқпақтарды, бивуак алаңдарын пайдалану жөніндегі қызметтер	150 тн * 10 адам = 1500 тн
	<b>Барлығы</b>	<b>12050 тн (10 адамға)</b> 1 адамға – 12050 тн /10 адам =1205 тн x 30% (361,5 тн) =1205 + 361,5 ≈1567 тн

**«Қарқаралының інжу-маржандары» туристік маршрутының  
карта-схемасы**



КОМИТЕТ ЛЕСНОГО И ОХОТНИЧЬЕГО ХОЗЯЙСТВА МСХ РК  
КАРКАРАЛИНСКИЙ ГОСУДАРСТВЕННЫЙ НАЦИОНАЛЬНЫЙ ПРИРОДНЫЙ ПАРК



**ПАСПОРТ**  
**ТУРИСТСКОГО МАРШРУТА**  
**«Самоцветы Каркаралы»**

КАРКАРАЛИНСК – 2012 год

«СОГЛАСОВАНО»

Начальник инспекции Карагандинской ОТИ  
лесного и охотничьего хозяйства  
Бербер А.П.

« 16 » 03 2012 г.



«УТВЕРЖДАЮ»

Председатель Комитета лесного  
и охотничьего хозяйства МСХ РК  
Нысанбаев Е.

« 5 » апреля 2012 г.



## ПАСПОРТ ТУРИСТСКОГО МАРШРУТА

1. **Наименование ООПТ:** Каркаралинский государственный национальный природный парк
2. **Название маршрута:** «Самоцветы Каркаралы»
3. **Классификация маршрута:**
  - 1) по виду перемещения: *комбинированный (пешеходный, автомобильный);*
  - 2) по времени действия: *сезонный;*
  - 3) по форме организации: *групповой, индивидуальный;*
4. **Наименование основных географических пунктов:** КГНПП – Большое озеро – урочище Болпан – шахты в Кентских горах.
5. **Протяженность** 50 км, **продолжительность** 3 часа **учитывая остановки.**
6. **Сроки функционирования маршрута:** с 15 апреля по 1 ноября.
7. **Максимальное количество человек в группе:** 10 человек, ограничение связано с прохождением ветки маршрута по ограниченной туристско – рекреационной зоне в горной местности, вдоль границы с заповедной зоной. Лимит экскурсионных групп в неделю – 5 групп.
8. **Допустимые рекреационные нагрузки по различным периодам внутри экскурсионного сезона:** ограничение количества групп туристов в весенне-осенний период в связи с проведением ежегодного мониторинга за популяцией животных и растительных сообществ на маршруте.
9. **Возможность прохождения тропы без экскурсовода:** В связи с прохождением ветки маршрута по горной местности прохождение тропы без сопровождения гида-проводника запрещено.
10. **Особые правила поведения на тропе:** на ветке маршрута запрещается: уничтожение, повреждение памятников природы, археологии, истории и культуры, граничных знаков, малых архитектурных форм, муравейников; нанесение на камни самовольных надписей, знаков; категорически запрещается пользоваться моющими средствами на ручье; бытовые отходы складывать в мусоросборники. В дополнение к общим правилам поведения в данной ООПТ: не сходить с тропы, не выносить с территории маршрута элементы природного комплекса (животные, растения, камни и т.д.)
11. **Меры безопасности.**

При следовании туристов по маршруту необходимо соблюдать меры предосторожности:




  - Не сходить с тропы;
  - Строго следовать указаниям гида – проводника;
  - Надевать удобную одежду, обувь на сплошной подошве.
12. **План прохождения маршрута:**



п/п	Участки маршрута		Протяженность , км	Время движения	Время остановок	№ смотровой площадки
	от	до				
1.	КГНПП	Большое озеро	5 км	10 мин	5 мин	1
2	Большое озеро	урочище Болпан	44 км	1 час	5 мин	2
3	урочище Болпан	Шахты в урочище Болпан	2,5 км	1 час	40 мин	3
	<b>Итого</b>		<b>50 км</b>	<b>3 часа</b>		

13. Схема маршрута (допускается вклейка типографских изданных карт и схем масштабом не менее 1:200000 с обозначением маршрута): прилагается

14. Условные обозначения:

-  Контора Каркаралинского ГНПП
-  Шахты
-  Линия маршрута

15. **Краткая характеристика (описание) маршрута:** Маршрут начинается от конторы КГНПП, проходит через город Каркаралинск к Большому озеру. От Большого озера нитка маршрута тянется по открытой, степной местности до кордона Болпан. От кордона по степной дороге группа движется к шахтам, которые располагаются на высоте около 1118 метров над уровнем моря. Тропа проходит по старой дороге, ведущей к шахтам. Ее протяженность составляет примерно 1500 метров. При подъеме к шахтам открывается панорамный вид на Кентские горы, в частности на Аулие тас и другие горные архитектуры. Для осмотра туристам предлагаются три шахты – первая находится на высоте 1116 метров над уровнем моря. Следующая шахта находится на расстоянии 160 метров от первой шахты на высоте 1117 м над уровнем моря. Третий объект располагается на высоте 1118 метров над уровнем моря в 30 метрах от второй шахты.

16. **Краткое описание объектов осмотра по маршруту и на смотровых (обзорных) площадках:**

Объект показа №1: Большое озеро – самый крупный водоем на территории Национального парка, глубина – 3 м., площадь около 6 га.

Объект показа №2: урочище Болпан – общая панорама Кентских гор.

Объект показа №3: шахта 1 - располагается на высоте около 1116 метров над уровнем моря. Углубление в скале 710 см. Имеет 2 отвода. Высота коридора от 100 см до 220 см.

Объект показа №4: шахта 2 - располагается на высоте около 1117 метров над уровнем моря. Углубление в скале 3230 см. Шахта имеет два этажа. На первом этаже находятся 2 отвода. Высота коридора в среднем 180 см. Второй этаж располагается на высоте 1500 см. Длина коридора примерно 400 см, высота 1500 см.

Объект показа №5: шахта 3 - располагается на высоте 1118 метров над уровнем моря. Длина коридора около 800 см., высота 160 – 170 см. Имеет два отвода на одном уровне в форме креста. Левый отвод – 300 см, правый – 350 см.

**17. Краткое описание сложных участков маршрута:** По линии маршрута сложных участков нет.

**18. Возможные стихийные явления и действия группы при их возникновении.**

При риске возникновения стихийных бедствий (пожар) группа не выпускается на маршрут. Гиды применяют мобильные станции. При грозových явлениях группа строго соблюдает инструкции проводника.

**19. Рекомендации для текста информационного листка к путевке.**

*Вносятся рекомендации, касающиеся туристского снаряжения, одежды, обуви, поведения и т.д.* В соответствии с сезоном экипировка, одежда должна быть удобной, обувь на сплошной подошве (желательно кроссовки, либо спортивные ботинки) соблюдение внутреннего режима ООПТ, следование указаниям гида - проводника. *Вы находитесь на территории Каркаралинского государственного национального природного парка. Взаимоотношение «Природа – человек» требует немногого: бережного отношения, продуманного самоограничения, соблюдения правил передвижения по лесному массиву. Залог Вашего хорошего отдыха в соблюдении всех правил пребывания в лесах национального парка.*

**20. Благоустройство маршрута**

Маркировка: 7 указателей (на крупных развилках и вблизи объектов показа).

Места стоянок, укрытий, благоустройство тропы (маршрута): Места остановок обустроены столами, лавками, мусоросборниками. Установлены информационные щиты. Маршрут промаркирован каменными тумбами, стрелками, на местах стоянок проведены мероприятия по антивандальному благоустройству мест отдыха. За сезон 3 раза проводится мониторинг маршрута с проведением мероприятий по установке новых указателей, проверки информационных указателей, обновлению информации в них.

**21. Решение научно-технического совета государственного природного парка от 7 сентября 2010 года за № 4.**

Ответственный за разработку тропы и оформление паспорта

Специалисты по рекреации и туризму Мухтарова Г.М., Туганбаева Д.С.

**22. Паспорт составлен в 2012 году в 3 экз.**



**И.о. директора Каркаралинского ГНПП**

  
Жумашев А.Ж.  
подпись

Калькуляция туристского маршрута  
«Самоцветы Каркаралы»

Услуга транспорта 1 час -  $800\text{тг} \times 6 \text{ч} = 4800 \text{тг}$ .

Услуга гида-экскурсовода 1 день - 650 тг.

Услуга инспектора-проводника 1 день - 400тг.

Услуги по использованию туристических маршрутов 1 день –  $150\text{тг} \times 10 \text{чел} = 1500 \text{тг}$ .

Буклет 1шт. –  $150\text{тг} \times 10 \text{чел} = 1500 \text{тг}$ .

Проведение проф. фотосъёмки – 800тг.

Проведение проф. кино – видеосъёмки - 3200тг.

Итого: 12850 тг.

Стоимость экскурсии одного человека:  $12850 \text{тг} : 10 \text{чел.} = 1285 \text{тг.} \times 30\% (385,5 \text{тг.}) = 1285 \text{тг.} + 385,5 \text{тг.} = 1670,5 \text{тг.}$

Карта - схема туристического маршрута  
«Самоцветы Каркаралы»

